













perimetro area d'intervento

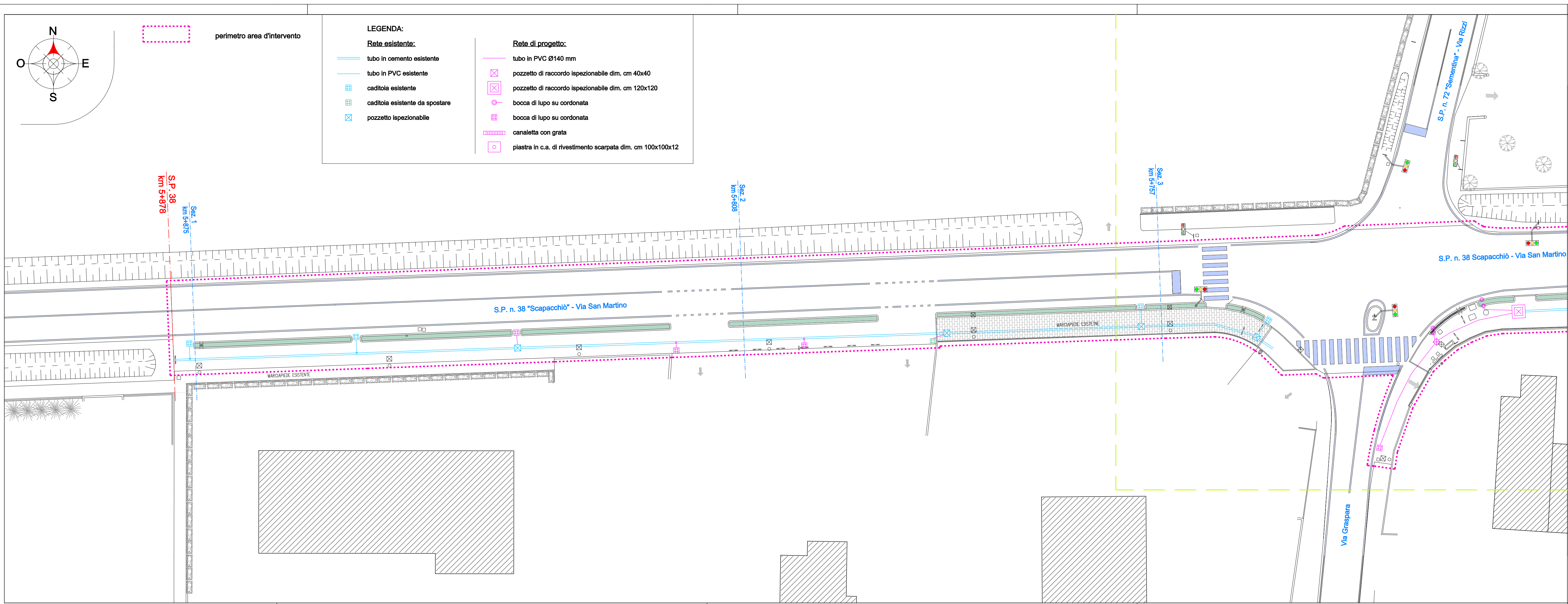
LEGENDA:

Rete esistente:

-  tubo in cemento esistente
-  tubo in PVC esistente
-  caditoia esistente
-  caditoia esistente da spostare
-  pozzetto ispezionabile

Rete di progetto:

-  tubo in PVC Ø140 mm
-  pozzetto di raccordo ispezionabile dim. cm 40x40
-  pozzetto di raccordo ispezionabile dim. cm 120x120
-  bocca di lupo su cordonata
-  bocca di lupo su cordonata
-  canaletta con grata
-  piastra in c.a. di rivestimento scarpata dim. cm 100x100x12



Comune di: VEGGIANO (PD)		Committente:
Progetto: REALIZZAZIONE PISTA CICLABILE CON ALLARGAMENTO DELLA SEDE STRADALE DELLE S.P. 38 E 72 1° STRALCIO D'INTERVENTO		Comune di VEGGIANO Piazza F. Alberti, 1 - 35030 Veggiano (PD) Tel. 049 5089005 - Fax 049 5089025 PEC: veggiano.pd@cert.ip-veneto.net
PROGETTO ESECUTIVO		
Tavola:	7.1 Rete acque bianche: schema di progetto - tratto 1	Progettista: Ing. NESE Giovanni Via Cornaleto n. 2 - 35030 Cinto Euganeo (PD) Tel. 0429 644040 e-mail: studionese@libero.it
Scala: 1:250	Data: Luglio 2013	Timbro:
Sostituisce:		Collaboratore: Geom. PEDRON Alessandro
<small>Ai sensi di Legge si vieta la riproduzione totale, parziale e la divulgazione di questo disegno con qualsiasi mezzo. Proprietà di Ing. NESE Giovanni</small>		